

Suivi de la mise en œuvre des schémas départementaux d'accueil des gens du voyage

Rapport

Bilan au 31 décembre 2016

L'objectif de la loi n° 2000-614 du 5 juillet 2000 modifiée relative à l'accueil et l'habitat des gens du voyage est de développer les capacités d'accueil des gens du voyage au vu des besoins sur les territoires.

La loi dispose que le préfet de département et le président du conseil départemental élaborent un schéma d'accueil des gens du voyage (l'outre-mer n'est pas concerné) qui est ensuite révisé au moins tous les six ans à compter de sa publication. En fonction des besoins constatés, ce schéma prévoit notamment le nombre, la localisation et la capacité des aires permanentes d'accueil à créer.

De plus, la loi prévoyait une obligation de réaliser les investissements nécessaires dans un délai de deux ans suivant la publication du schéma, pouvant être prorogé de deux ans dans certaines circonstances. Par la suite, la loi n° 2007-1822 du 24 décembre 2007 de finances pour 2008 a fixé le 31 décembre 2008 comme date limite aux communes pour remplir leurs obligations.

Tous les départements ont élaboré un schéma initial suite à la loi du 5 juillet 2000 ; néanmoins, 2 schémas ont fait l'objet d'une annulation par le tribunal administratif (départements du Val-de-Marne¹ et de l'Oise), la Seine-Saint-Denis ayant repris en février 2016 un nouveau schéma.

A fin 2016, **89** départements disposent d'un schéma révisé approuvé dont **75** ont été co-signés par le conseil départemental. 47 départements devraient à nouveau procéder à la révision de leur schéma en 2017 - 2018.

Les obligations des communes fixées par les schémas départementaux s'élèvent à fin 2015 à **38 125 places** en accueil.

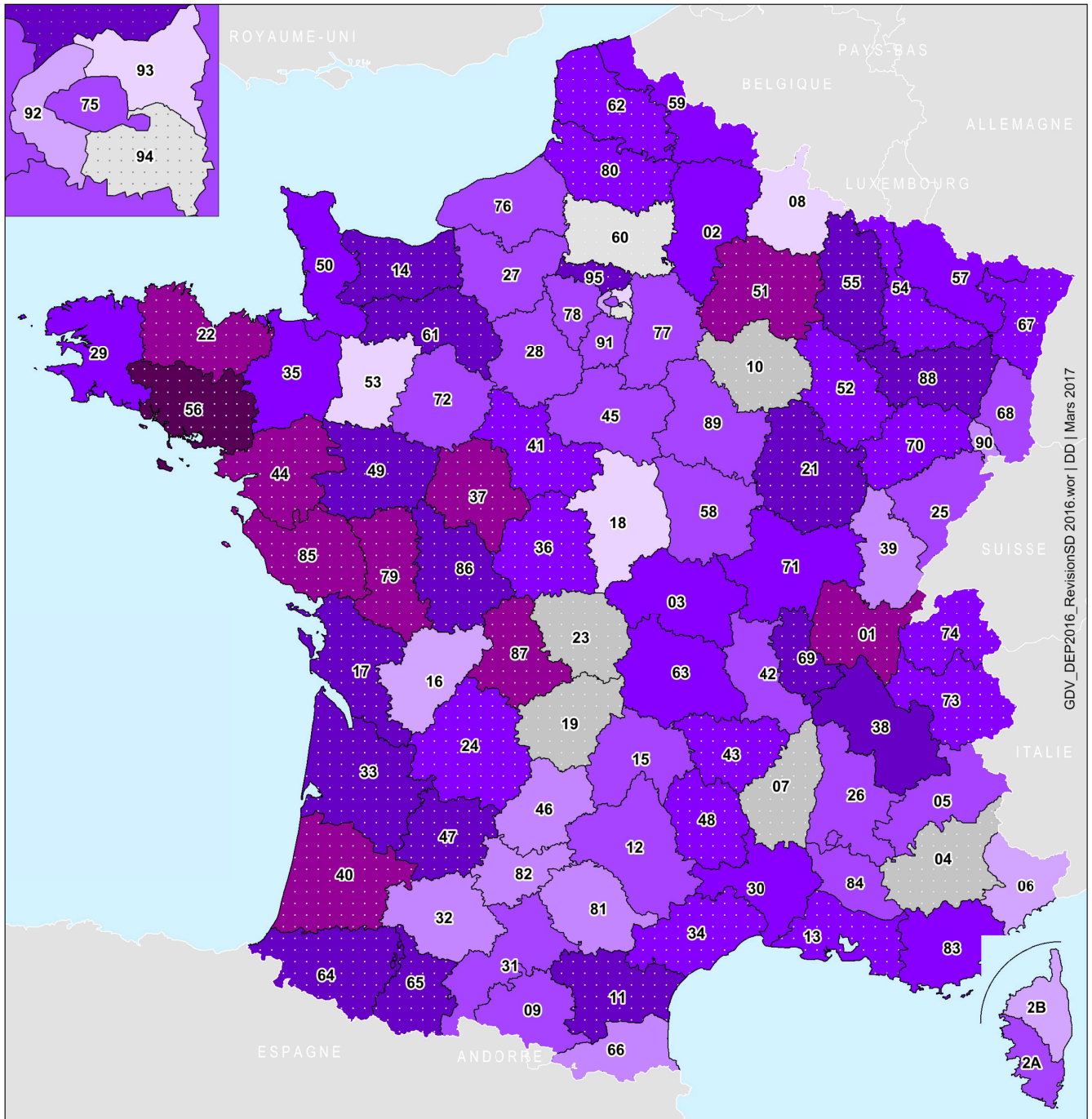
A noter que lors de la révision des schémas, les prescriptions en accueil ont été revues à la baisse dans certains départements du fait de la tendance à la diminution de l'itinérance au profit de l'ancrage territorial.

A fin 2016, le nombre des places disponibles en aires permanentes d'accueil aménagées s'élève à **26 755 soit 70,2%** du total des prescriptions des schémas départementaux et **dans 18 départements, les prescriptions ont été réalisées à 100%**.

A noter que des aires d'accueil ont dû fermer suite à d'importantes dégradations causés par les occupants ou à une mauvaise gestion.












1 Un nouveau schéma du Val de Marne a été approuvé en janvier 2017.

Révision des schémas départementaux (date de publication)



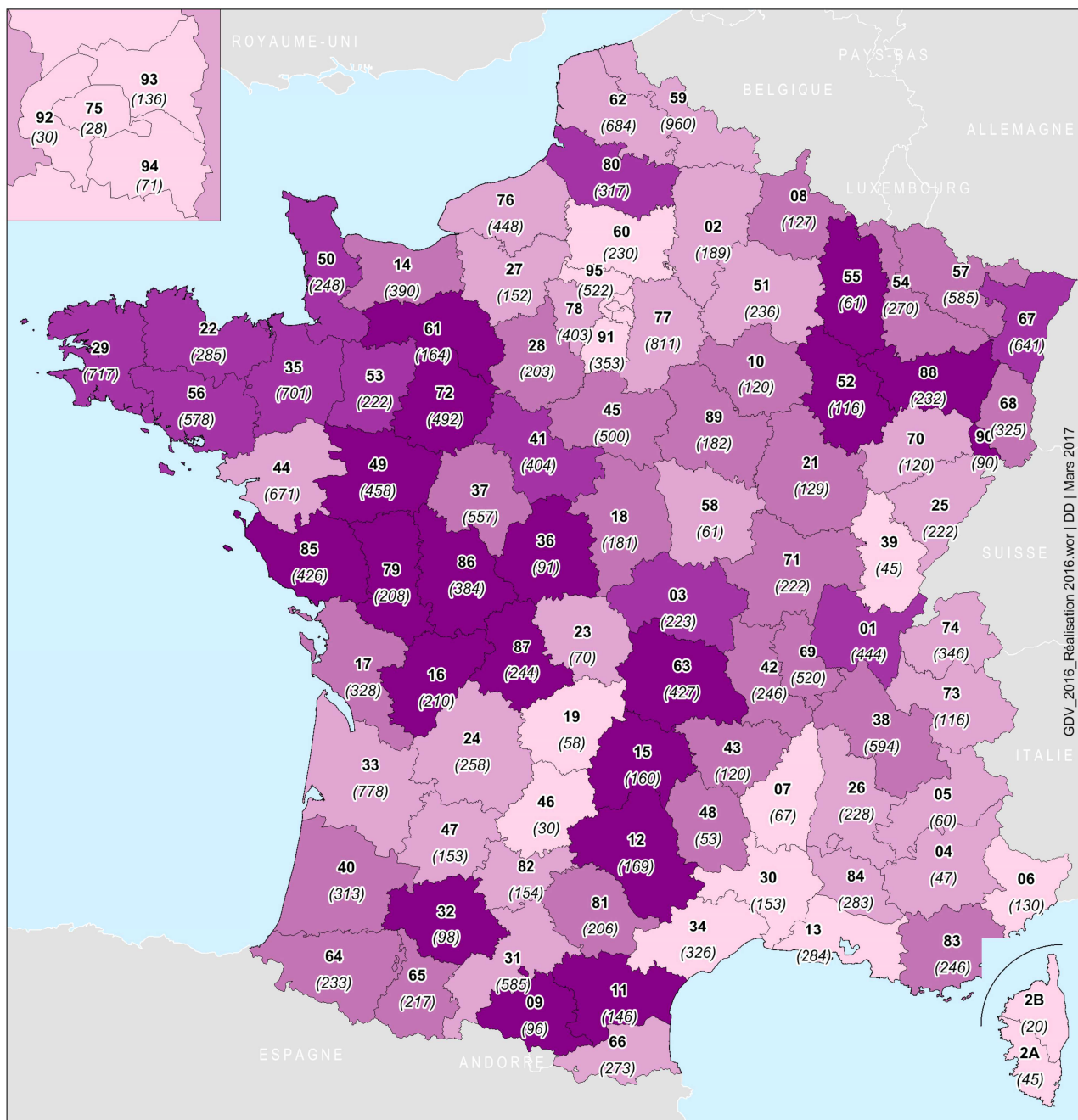
GDV_DEP2016_RevisionSD 2016.wor | DD | Mars 2017



- | | | | | | |
|------------------------------------------------------------------------------------------|------------------------------------------------------------------------------------------|------------------------------------------------------------------------------------------|------------------------------------------------------------------------------------------|-----------------------------------------------------------------------------------------------------|----------------------------------------------------------------------------------------------------|
|  2009 |  2011 |  2013 |  2015 |  SD annulé |  SD à réviser |
|  2010 |  2012 |  2014 |  2016 |  SD non révisé | |

Source : Enquête DHUP auprès des DREAL
Cartographie : DGALN/SAGP/SDP/BCSI

Réalisation des prescriptions au 31 décembre 2016 par département



Ratio (%) places réalisées en aires d'accueil / prescription du schéma au 31/12/2016

0 à 50 50 à 75 75 à 90 90 à 99 99 à 105

Le chiffre entre parenthèses, sous le numéro du département, indique le nombre de places réalisées au 31/12/2016 dans ce département.

Source : Enquête DHUP auprès des DREAL | Cartographie : DGALN/SAGP/SDP/BCSI



GDV_2016_Réalisation 2016.wor | DD | Mars 2017